

# *Problematyka generowania PZP-1 Zasięgi i powierzchnie planów*

Zbigniew Malinowski





# Generowanie PZP-1

- Dlaczego powierzchnie w raporcie różnią się tych sprzed roku/dwóch/trzech lat?
- Kluczowe są dwie sprawy:
  - Kiedy dokładnie generujemy raport za poprzedni rok (styczeń czy kwiecień)?
  - Czy i jakie były zmiany w MPZP na przetomie roku?





## Przykład 1: Częściowa zmiana planu – plan z początku 2024

Stan w dniu 30.04.2022 r.  
Plan obowiązuje od 03.11.2017 r.  
Powierzchnia: 2,86 ha

Zmiana planu obowiązuje od  
3.01.2024 r.



Stan w dniu 30.04.2024 r.

Powierzchnia: 2,59 ha



- Powierzchnia planu 2017 generowana w dniu 30.04.2022 r. - **2,86 ha**

- Powierzchnia planu 2017 generowana w dniu 30.04.2024 r. - **2,59 ha**

Raport PZP-1 za 2022 rok będzie prawidłowy tylko gdy zostanie wygenerowany do końca **kwietnia 2023 roku**





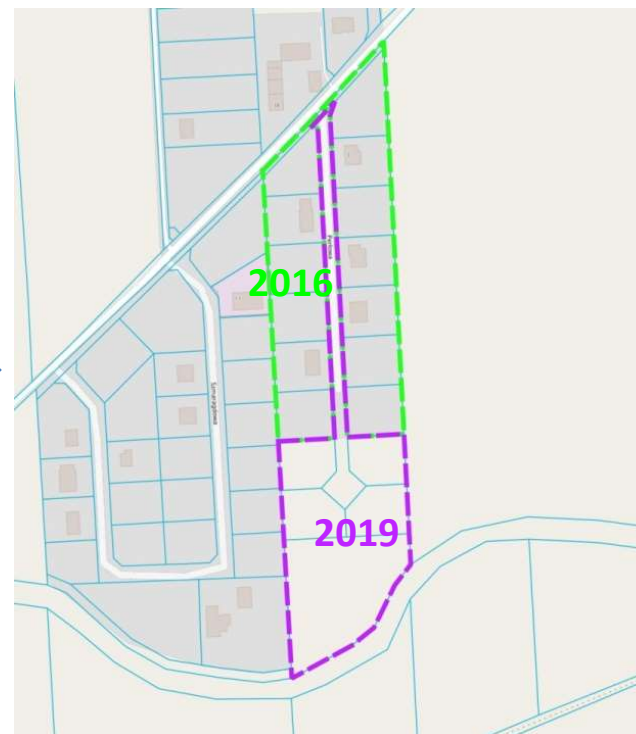


## Przykład 2 - Wyrok sądu – generowanie PZP-1 za poprzednie lata

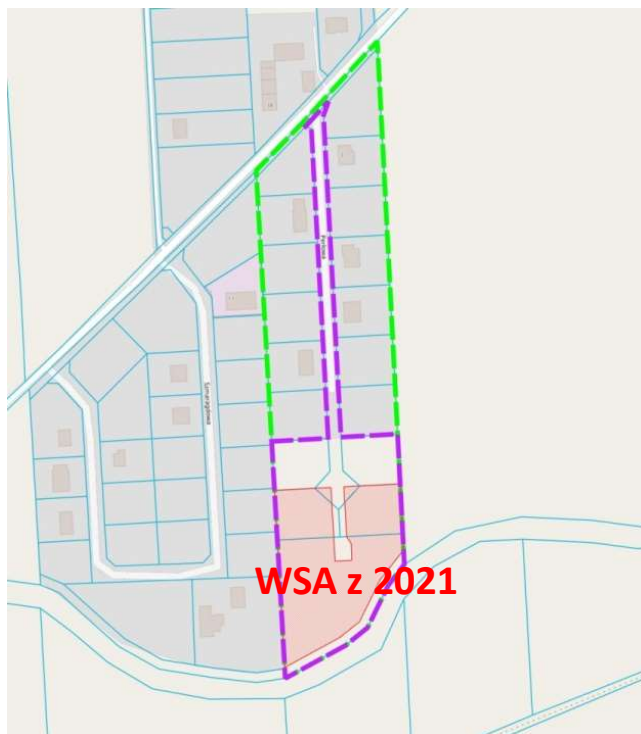
Stan w dniu 30.04.2019 r.  
Plan obowiązuje od  
15.10.2016 r.



Zmiana planu obowiązuje  
od 10.09.2019 r.



Wyrok sądu 25.07.2021 r.



Stan po uwzględnieniu  
wyroku (25.07.2021 r.)





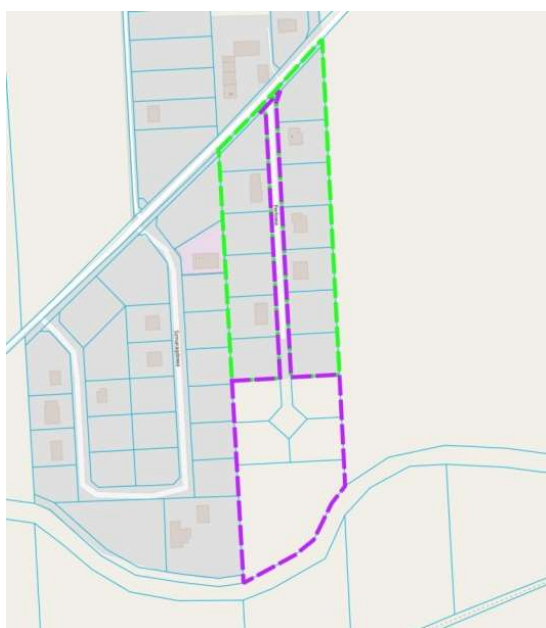
# Na przykładzie Raport PZP-1 za 2016

## Raport PZP-1 za 2016 rok

Powierzchnia planów generowana  
w dniu 30.04.2017 r. - 2,59 ha



Powierzchnia planów generowana  
w dniu 30.04.2020 r. – 1,47 ha



Powierzchnia planów generowana  
w dniu 30.04.2022 r. – 2,08 ha

